







# Walney Offshore Windfarm Site Layout for Walney 1

## Legend

-  Cardinal buoy VQ(3)5s
-  Cardinal buoy (VQ)
-  Cardinal buoy VQ(6) + L fl
-  Cardinal buoy VQ(9)10s
-  WOW 1 Substation
-  WOW 1 WTG

Temporary turbine marking FI Y 2,5s

Wave Buoy: WOW II

Wave Buoy: WOW I

Label	N_DD_MMmm	E_DD_MMmm
A01	54° 01.7957' N	3° 26.8387' W
A02	54° 02.0636' N	3° 27.3533' W
A03	54° 02.3315' N	3° 27.8682' W
A04	54° 02.5994' N	3° 28.3830' W
A05	54° 02.8672' N	3° 28.8980' W
A06	54° 03.1349' N	3° 29.4131' W
A07	54° 03.4027' N	3° 29.9284' W
A08	54° 03.6704' N	3° 30.4436' W
A09	54° 03.9380' N	3° 30.9590' W
A10	54° 04.2057' N	3° 31.4746' W
A11	54° 04.4733' N	3° 31.9902' W
B01	54° 01.6303' N	3° 27.6705' W
B02	54° 01.8981' N	3° 28.1852' W
B03	54° 02.1659' N	3° 28.7000' W
B04	54° 02.4337' N	3° 29.2150' W
B05	54° 02.7015' N	3° 29.7300' W
B06	54° 02.9692' N	3° 30.2451' W
B07	54° 03.2369' N	3° 30.7604' W
B08	54° 03.5045' N	3° 31.2757' W
B09	54° 03.7721' N	3° 31.7912' W
B10	54° 04.0397' N	3° 32.3068' W
C01	54° 01.4647' N	3° 28.5022' W
C02	54° 01.7326' N	3° 29.0169' W
C03	54° 02.0003' N	3° 29.5318' W
C04	54° 02.2681' N	3° 30.0468' W
C05	54° 02.5357' N	3° 30.5618' W
C06	54° 02.8034' N	3° 31.0771' W
C07	54° 03.0710' N	3° 31.5923' W
C08	54° 03.3386' N	3° 32.1078' W
C09	54° 03.6062' N	3° 32.6233' W
D01	54° 01.2991' N	3° 29.3337' W
D02	54° 01.5668' N	3° 29.8485' W
D03	54° 01.8346' N	3° 30.3635' W
D04	54° 02.1023' N	3° 30.8785' W
D05	54° 02.3699' N	3° 31.3936' W
D06	54° 02.6375' N	3° 31.9088' W
D07	54° 02.9050' N	3° 32.4243' W
D08	54° 03.1726' N	3° 32.9397' W
E01	54° 01.1334' N	3° 30.1651' W
E02	54° 01.4011' N	3° 30.6800' W
E03	54° 01.6687' N	3° 31.1950' W
E04	54° 01.9364' N	3° 31.7101' W
E05	54° 02.2040' N	3° 32.2253' W
E06	54° 02.4715' N	3° 32.7406' W
E07	54° 02.7390' N	3° 33.2560' W
F01	54° 00.9676' N	3° 30.9965' W
F02	54° 01.2352' N	3° 31.5114' W
F03	54° 01.5028' N	3° 32.0264' W
F04	54° 01.7704' N	3° 32.5415' W
F05	54° 02.0379' N	3° 33.0568' W
F06	54° 02.3054' N	3° 33.5722' W

